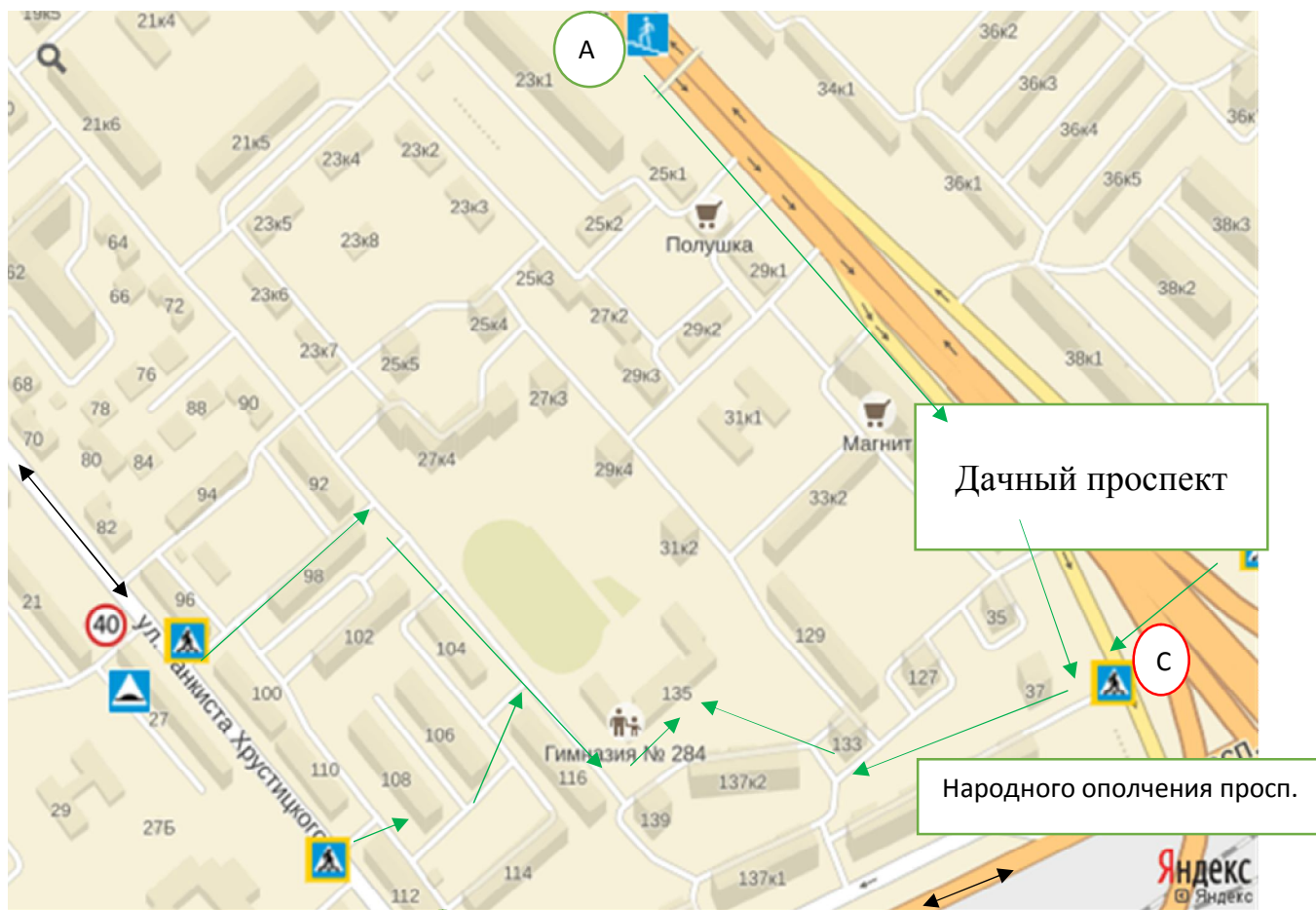


II. Планы-схемы образовательного учреждения

1. План-схема района расположения образовательного учреждения и путей движения транспортных средств и детей (обучающихся)



Условные обозначения:



5.19.2 Пешеходный переход



6.7 Надземный переход




3.24 Ограничение максимальной скорости



5.19.1 Пешеходный переход




5.20 Искусственная неровность



Направление движение транспорта



Направление движение детей



- Остановка общественного транспорта



- СФЕТОФОР